









| | | | |
|--|----------------------------------|----------------------------------|---|
| 12345 | Deze kaart is noordgericht | Schaal 1: 500 |  |
| 25 | Perceelnummer | Kadastrale gemeente Bellingwolde | |
|  | Huisnummer | Sectie N | |
|  | Vastgestelde kadastrale grens | Perceel 495 | |
|  | Voorlopige kadastrale grens | | |
|  | Administratieve kadastrale grens | | |
|  | Bebouwing | | |

Voor een eensluitend uittreksel, geleverd op 8 april 2024
De bewaarder van het kadaster en de openbare registers

Aan dit uittreksel kunnen geen betrouwbare maten worden ontleend.
De Dienst voor het kadaster en de openbare registers behoudt zich de intellectuele eigendomsrechten voor, waaronder het auteursrecht en het databankenrecht.